

Legende

Planung

- Trassenachse offene Verlegung
- Trassenachse HDD
- Trassenachse Kurzvortrieb
- Trassenachse Mikrotunnelbau

SL010 Stationierung

- temporäre Inanspruchnahme/ Baustelleneinrichtungsfläche
- Trassenachse angrenzender Abschnitte
- NVP Emden Ost (nachrichtliche Darstellung)
- Konverter Emden (nachrichtliche Darstellung)
- Untersuchungsraum
- Abschnittsgrenze Planfeststellung
- Blattschnittgrenze angrenzender Blattschnitte

Verwaltungsgrenzen

- Staatsgrenze
- Landesgrenze
- Landkreis, kreisfreie Stadt
- Stadt, Gemeinde

Nutzung

- Ackerland
- Grünland
- Sondernutzung
- Landwirtschaftlicher Betrieb

Höchstspannungsleitungen
BBPIG Vorhaben Nr. 1 – A-Nord

(Emden Ost – Osterath)

BBPIG Vorhaben Nr. 78 – DoIWin4

(Grenzkorridor II – Hanekenfähr)

[Bestandteil Emden – Wietmarschen/ Geeste]

BBPIG Vorhaben Nr. 79 – BorWin4

(Grenzkorridor II – Hanekenfähr)




[Bestandteil Emden – Wietmarschen/ Geeste]

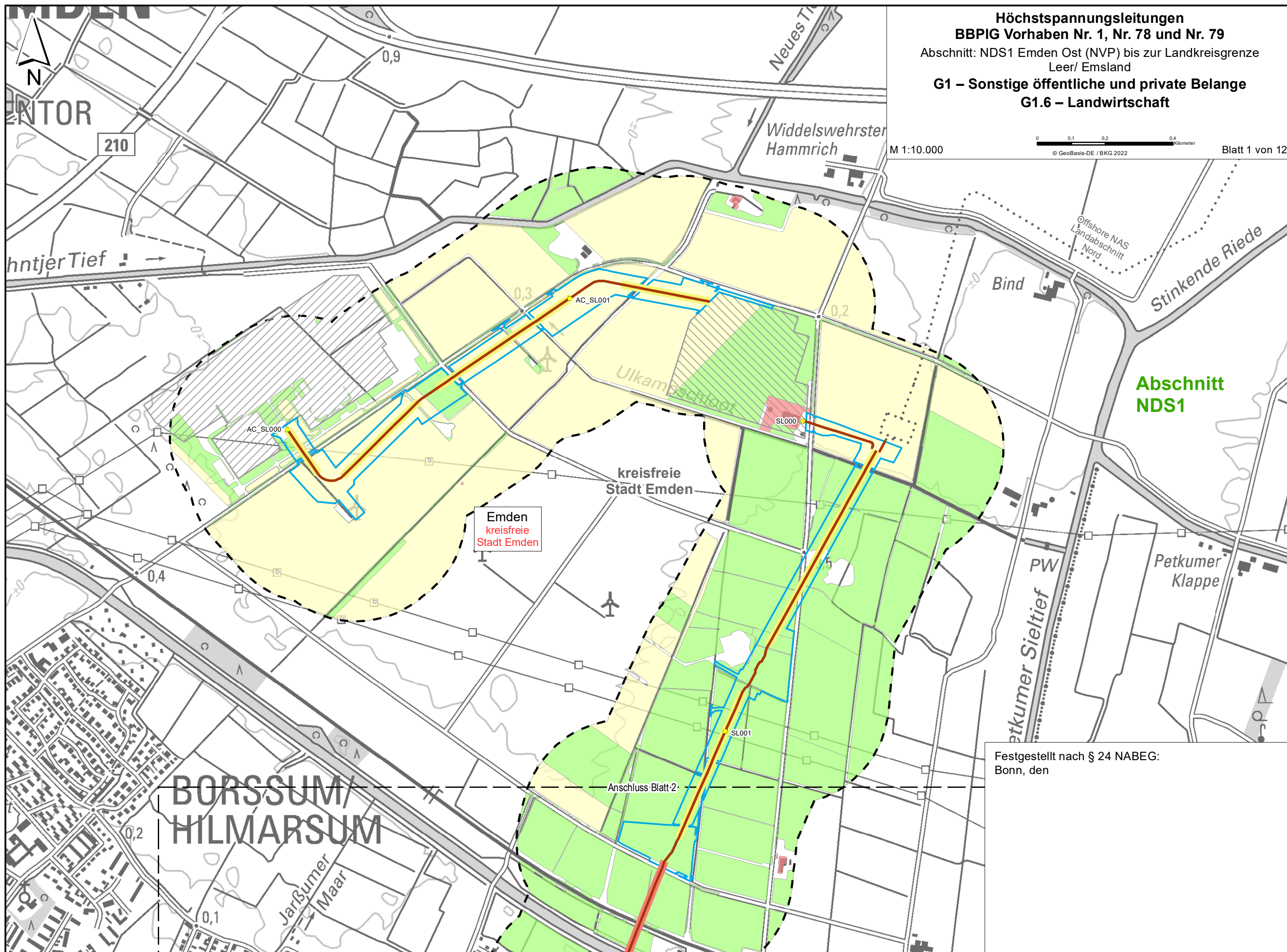
Abschnitt: NDS1 Emden Ost (NVP) bis zur Landkreisgrenze
Leer/ Emsland

G1 – Sonstige öffentliche und private Belange
G1.6 – Landwirtschaft

0 50 100 200 Meter
© GeoBasis-DE / BKG 2022

Festgestellt nach § 24 NABEG:
Bonn, den

Vorhabenträgerin:			
			
Amprion GmbH Robert-Schuman-Straße 7 44263 Dortmund		Amprion Offshore GmbH Robert-Schuman-Straße 7 44263 Dortmund	
Projekt: A-Nord BBPIG Vorhaben Nr. 1 Emden Ost - Osterath		DoIWin4 BBPIG Vorhaben Nr. 78 Grenzkorridor II – Hanekenfähr	
		BorWin4 BBPIG Vorhaben Nr. 79 Grenzkorridor II – Hanekenfähr	
erstellt durch:		Ing.- und Planungsbüro LANGE GmbH & Co. KG Carl-Peschken-Straße 12 47441 Moers	
			
Blattgröße:	420 x 297 mm	Maßstab:	1:10.000
Bearbeitet:	LMS	Stand:	März 2023, V1.0
Gezeichnet:	WAL	Anlage:	G1.6 – Landwirtschaft
Geprüft:	JUS	Blattnummer:	Legende





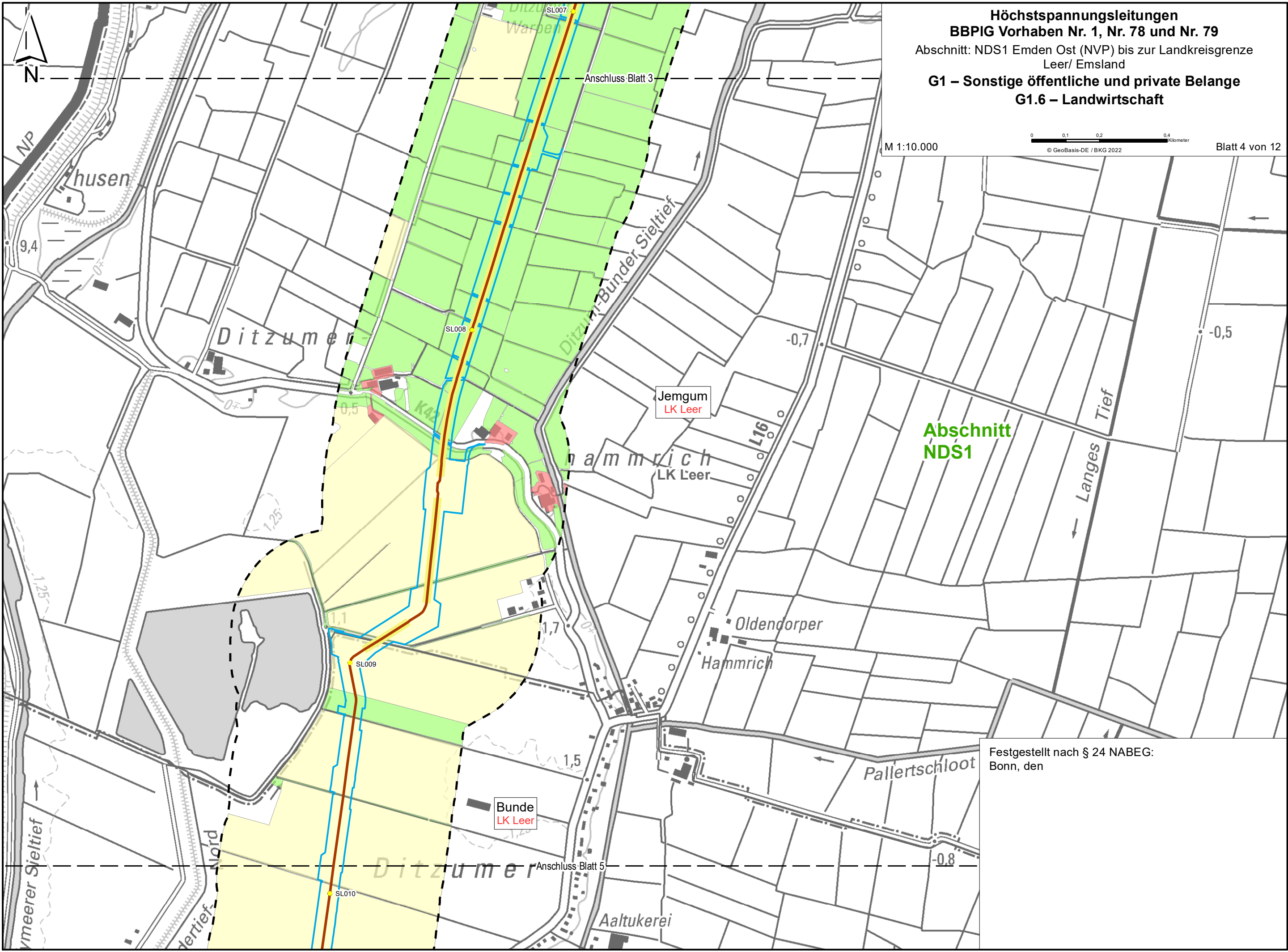
Höchstspannungsleitungen
BBPIG Vorhaben Nr. 1, Nr. 78 und Nr. 79
Abschnitt: NDS1 Emden Ost (NVP) bis zur Landkreisgrenze
Leer/ Emsland
G1 – Sonstige öffentliche und private Belange
G1.6 – Landwirtschaft

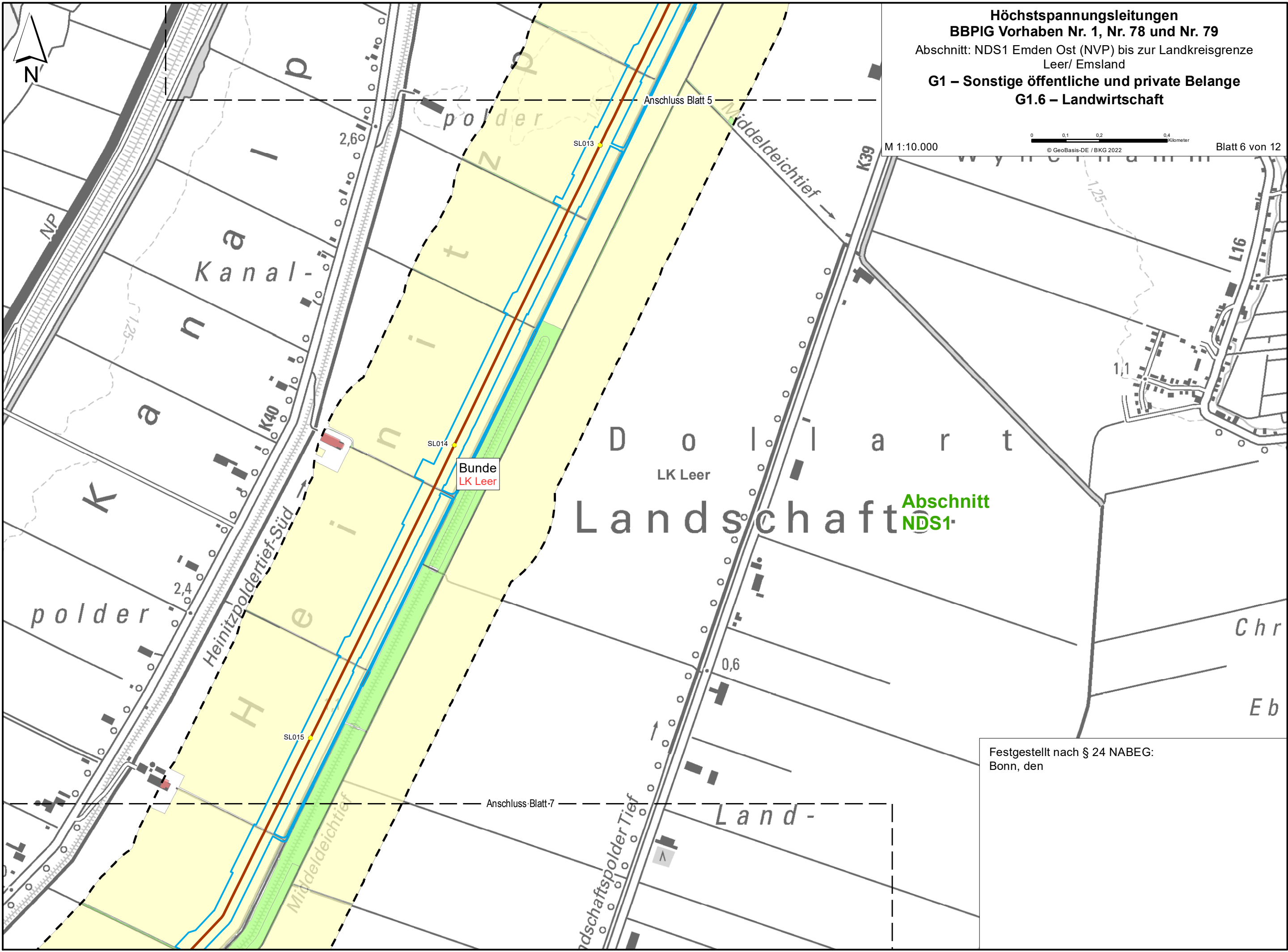
M 1:10.000

0 0,1 0,2 0,4
Kilometer
© GeoBasis-DE / BKG 2022

Blatt 3 von 12

Festgestellt nach § 24 NABEG:
Bonn, den





**Höchstspannungsleitungen
BBPIG Vorhaben Nr. 1, Nr. 78 und Nr. 79**

Abschnitt: NDS1 Emden Ost (NVP) bis zur Landkreisgrenze
Leer/ Emsland

**G1 – Sonstige öffentliche und private Belange
G1.6 – Landwirtschaft**

0 0,1 0,2 0,4
Kilometer
© GeoBasis-DE / BKG 2022

Blatt 6 von 12

M 1:10.000

Festgestellt nach § 24 NABEG:
Bonn, den

